

KATASTRÁLNÍ SITUACE, M 1:500



LEGENDA PLOCH

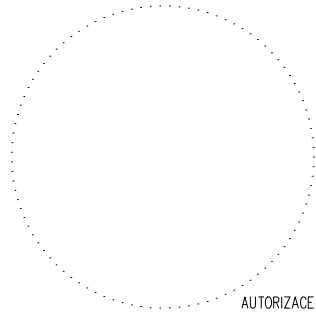
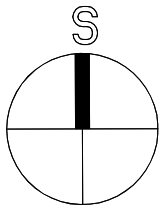
- STÁVAJÍCÍ OBJEKT
- STAVEBNÍ ÚPRAVY
- STÁVAJÍCÍ ZÁSTAVBA
- ZPEVNĚNÉ PLOCHY UPRAVENÉ
- ZPEVNĚNÉ PLOCHY NOVÉ


± 0,000 = ÚROVEŇ 1. PODLAŽÍ

PROJEKTOVÁ DOKUMENTACE PRO SPOLEČNÉ POVOLENÍ DLE vyhl. č. 499/2006 Sb., VE ZNĚNÍ vyhl. č. 62/2013 Sb. a č. 405/2017 Sb.

DOKUMENTACE JE ZPRACOVÁNA V PODROBNOSTI PROVÁDĚČÍHO PROJEKTU.  
NENAHRAZUJE V PLNÉM ROZSAHU PROJEKTOVOU DOKUMENTACI PRO PROVÁDĚNÍ STAVBY.

ČÍSLO REVIZE:	
R01 – 06/2025	DĚLENÍ ZÁMĚRU NA 2 ETAPY
	VČETNĚ ÚPRAVY VÝKAZU VÝMĚR



AUTOR NÁVRHU:	maspartí s.r.o.		 GROBER PROJECT, s.r.o.		
ZODP.PROJEKTANT:	ING. JIŘÍ GROHMANN				
VYPRACOVAL:	MILOSLAVA KOUTNÁ				
STUPEŇ:	DOKUMENTACE PRO SPOLEČNÉ POVOLENÍ (DUR+DSP /DPS)				
MÍSTO:	POZEMEK parc.č.3180, 3183, 3186, 3188, 6110, k.ú.ŠTERNBERK [763527]				
INVESTOR:	Město Šternberk, Horní náměstí 78/16, 785 01 Šternberk				
AKCE:	<b>SÍDLO SOCIÁLNÍ SLUŽBY ŠTERNBERK, KOMENSKÉHO 388/40 - STAVEBNÍ ÚPRAVY</b>				
ČÁST:	SITUAČNÍ VÝKRESY				
VÝKRES:	<b>KATASTRÁLNÍ SITUACE</b>				
			e info@groberproject.cz      Tovární 1059/41		
			w www.groberproject.cz      779 00 Olomouc		
			m +420 776 577 933      IČ: 05410029		
			FORMÁT:	2 A4 (420x297mm)	
			DATUM:	11/2022	PARÉ:
			MĚŘÍTKO:	1:500	
			OZN.ČÁSTI:	VÝKRES:	
			<b>C.</b>	<b>02-R01</b>	